
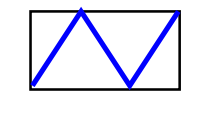
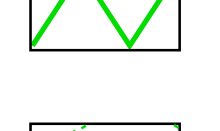
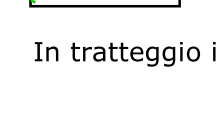




- Legenda**
-  Reticolo idrico principale
 -  Reticolo idrico minore
 -  Derivazione privata
 -  Derivazione inattiva (priva di funzionalità idraulica)
 -  In tratteggio i tratti combinati
 -  Confine comunale

REGIONE LOMBARDBIA
 Provincia di Varese



COMUNE DI BREBBIA


*Studio del reticolo idrico comunale
 (D.G.R. del 25/01/02 n.7/7868, modificato
 dalla D.G.R. del 01/08/03 n.7/13950)*

TAV. N. 2a
Determinazione del reticolo idrico minore

Scala 1:2.000

N. Commessa : 555_09 Data : Giugno 2011

Collaborazione :
 Dott. Geol. Paolo Merlo - Dott. Danilo Mosilli



Studio Associato di Geologia Applicata
 Dott. Geol. Roberto Granata - Dott. Geol. Paolo Granata
 Via Salaria Nuova 7 - 20100 Milano
 Tel. 02/5242261 Fax 02/5242231
 e-mail: info@studioassociato.it